



ПОСТАНОВЛЕНИЕ АДМИНИСТРАЦИИ Рыбинского муниципального района

от 06.06.2022

№ 741

Об утверждении проекта
межевания территории

Руководствуясь Градостроительным кодексом Российской Федерации, законом Ярославской области от 11.10.2006 № 66-з «О градостроительной деятельности на территории Ярославской области», постановлением администрации Рыбинского муниципального района от 20.06.2018 № 1168 «О порядке подготовки документации по планировке территории, разрабатываемой на основании решений администрации Рыбинского муниципального района, принятия решения об утверждении документации по планировке территории, порядке внесения изменений в такую документацию, отмены такой документации или ее отдельных частей, признания отдельных частей документации не подлежащими применению в соответствии с Градостроительным кодексом Российской Федерации», учитывая протокол публичных слушаний № 149 от 26.10.2021, заключение о результатах публичных слушаний от 29.10.2021, рекомендации комиссии по градостроительству Рыбинского муниципального района (протокол № 5 от 18.05.2022), администрация Рыбинского муниципального района

ПОСТАНОВЛЯЕТ:

1. Утвердить проект межевания территории общего пользования для размещения объектов улично-дорожной сети деревни Большое Троицкое Назаровского сельского поселения Рыбинского муниципального района Ярославской области, в составе:

- 1.1. Текстовая часть (приложение 1);
- 1.2. Чертеж межевания территории общего пользования для размещения объектов улично-дорожной сети деревни Большое Троицкое Назаровского сельского поселения Рыбинского муниципального района

Ярославской области (приложение 2).

2. Опубликовать постановление в газете «Новая жизнь» и разместить на официальном сайте администрации Рыбинского муниципального района Ярославской области в сети «Интернет».

3. Постановление вступает в силу с момента опубликования.

4. Контроль за исполнением постановления возложить на первого заместителя главы администрации Рыбинского муниципального района Т. Ю. Кругликову.

Глава Рыбинского
муниципального района



Т.А. Смирнова

Текстовая часть

1. Общие положения.

Основание для разработки документации по планировке территории – постановление администрации Рыбинского муниципального района от 09.12.2019 № 2234 «О подготовке проекта межевания территории» (в редакции постановления администрации Рыбинского муниципального района от 11.01.2021 № 05).

В соответствии со статьей 41 Градостроительного кодекса Российской Федерации подготовка документации по планировке территории осуществляется в целях обеспечения устойчивого развития территорий, в том числе выделения элементов планировочной структуры, установления границ земельных участков, установления границ зон планируемого размещения объектов капитального строительства.

Данным проектом межевания предусматривается установление границ земельного участка общего пользования для размещения объектов улично-дорожной сети деревни Большое Троицкое Назаровского сельского поселения Рыбинского муниципального района Ярославской области в границах кадастровых кварталов 76:14:030126, 76:14:030127, 76:14:030128, 76:14:030102. Состав проекта межевания территории соответствует требованиям статьи 43 Градостроительного кодекса Российской Федерации. Подготовка проекта осуществлялась в соответствии с градостроительными регламентами и нормами отвода земельных участков, которые установлены федеральными законами и техническими регламентами при использовании следующих документов:

Градостроительный кодекс Российской Федерации;

Земельный кодекс Российской Федерации;

Постановление Правительства РФ «Об утверждении Положения о составе и содержании документации по планировке территории, предусматривающей размещение одного или нескольких линейных объектов» от 12.05.2017 № 564 (ред. от 26.08.2020);

Приказ Федеральной службы государственной регистрации, кадастра и картографии от 10.11.2020 № П/0412 «Об утверждении классификатора видов разрешенного использования земельных участков»;

Генеральный план Назаровского сельского поселения Рыбинского муниципального района Ярославской области, утвержденный решением Муниципального Совета Назаровского сельского поселения от 26.12.2009

№ 218 (в редакции решения Муниципального Совета Рыбинского муниципального района от 24.05.2017 № 253);

Правила землепользования и застройки Назаровского сельского поселения Рыбинского муниципального района Ярославской области, утвержденные решением Муниципального Совета Назаровского сельского поселения от 26.12.2009 № 219 (в редакции решения Муниципального Совета Рыбинского муниципального района от 17.12.2020 № 39);

Постановление администрации Рыбинского муниципального района от 20.06.2018 № 1168 «О порядке подготовки документации по планировке территории, порядке внесения изменений в такую документацию, отмены такой документации или её отдельных частей, признания отдельных частей документации не подлежащими применению в соответствии с Градостроительным кодексом Российской Федерации»;

Постановление администрации Рыбинского муниципального района от 09.12.2019 № 2234;

Постановление администрации Рыбинского муниципального района от 11.01.2021 № 05.

Проект выполнен с соблюдением:

– Региональных нормативов градостроительного проектирования Ярославской области, утвержденных Постановлением Правительства Ярославской области от 11.12.2015 № 1340-п;

– Местных нормативов градостроительного проектирования Рыбинского муниципального района, утвержденных решением Муниципального Совета Рыбинского муниципального района от 30.07.2020 № 617;

– «СП 42.13330.2016. Градостроительство. Планировка и застройка городских и сельских поселений. Актуализированная редакция СНиП 2.07.01-89*», утвержденного Приказом Министерства строительства и жилищно-коммунального хозяйства Российской Федерации от 30.12.2016 № 1034/пр.

Также использовались следующие материалы:

- информация об установленных сервитутах и иных обременениях земельного участка;

- информация о земельных участках в пределах границ проектирования, учтенных (зарегистрированных) в государственном кадастре недвижимости.

Территорий объектов культурного наследия и их охранных зон, особо охраняемых природных территорий в границах проекта межевания не установлено. Проект межевания не содержит предложений по установлению границ зон действия публичных сервитутов.

Картографический материал выполнен в системе координат МСК-76. Действующая система геодезической сети удовлетворяет требованиям выполнения землеустроительных работ для установления границ земельных участков на местности. Геодезическая съемка выполнена индивидуальным предпринимателем Затылкиным Федором Сергеевичем в 2021 году.

1.1. Перечень и сведения о площади образуемых земельных участков, в том числе возможные способы их образования.

Проектом межевания территории планируется образовать земельный участок :ЗУ1 площадью 24613 кв.м. из земель населенных пунктов деревни Большое Троицкое, находящихся в государственной или муниципальной собственности. образуемый земельный участок состоит из двух контуров (:ЗУ1(1) площадью 2588,97 кв.м. и :ЗУ1(2) площадью 22024.13 кв.м.), отделенных друг от друга земельным участком из категории земель сельскохозяйственного назначения с кадастровым номером 76:14:030102:509.

1.2. Перечень и сведения о площади образуемых земельных участков, которые будут отнесены к территориям общего пользования или имуществу общего пользования, в том числе в отношении которых предполагаются резервирование и (или) изъятие для государственных или муниципальных нужд.

Данным проектом межевания предусмотрено образование земельного участка :ЗУ1 площадью 24613 кв.м., состоящего из двух контуров (:ЗУ1(1) площадью 2588,97 кв.м. и :ЗУ1(2) площадью 22024.13 кв.м.), который будет отнесен к территориям общего пользования или имуществу общего пользования.

1.3. Вид разрешенного использования образуемых земельных участков

Проектом межевания территории планируется образовать земельный участок :ЗУ1 из категории земель: земли населенных пунктов, с видом разрешенного использования: улично-дорожная сеть. Сформированные границы земельного участка позволяют обеспечить необходимые требования по содержанию и обслуживанию объектов жилой застройки в условиях сложившейся планировочной системы территории проектирования.

1.4. Целевое назначение лесов, вид разрешенного использования лесного участка, количественные и качественные характеристики лесного участка

Проектируемая территория расположена в кадастровых кварталах 76:14:030126, 76:14:030127, 76:14:030128, 76:14:030102 в границах населенного пункта деревня Большое Троицкое Назаровского сельского поселения Рыбинского муниципального района Ярославской области. Лесные участки в границах проекта отсутствуют.

1.5. Сведения о границах территории, в отношении которой разработан проект межевания

Границы образуемого земельного участка отображены на чертеже межевания территории основной части проекта межевания.

Параметры образуемого земельного участка общего пользования ЗУ1:

Категория земель:		земли населенных пунктов	
Вид разрешенного использования:		улично-дорожная сеть	
Площадь земельного участка, м ²		24613	
Обозначение характерных точек границы	Координаты		Средняя квадратичная погрешность положения характерной точки, м
	X	Y	
1	425154.59	1274847.85	0.1
2	425164.90	1274847.77	0.1
3	425176.31	1274848.92	0.1
4	425184.09	1274850.92	0.1
5	425192.72	1274855.02	0.1
6	425200.34	1274861.38	0.1
7	425229.67	1274889.31	0.1
8	425264.61	1274928.61	0.1
9	425252.65	1274939.27	0.1
10	425187.58	1274874.50	0.1
11	425182.27	1274870.08	0.1
12	425177.16	1274867.65	0.1
13	425172.31	1274866.39	0.1
14	425163.16	1274865.48	0.1
15	425153.68	1274865.55	0.1
16	425136.26	1274867.91	0.1
17	425142.80	1274861.21	0.1
1	425154.59	1274847.85	0.1
-	-	-	-
18	425515.05	1275190.84	0.1
19	425532.30	1275215.39	0.1
20	425551.54	1275258.57	0.1
21	425667.99	1275202.24	0.1
22	425718.05	1275177.55	0.1
23	425748.16	1275162.72	0.1
24	425771.48	1275151.22	0.1
25	425776.46	1275153.59	0.1
26	425785.17	1275162.66	0.1

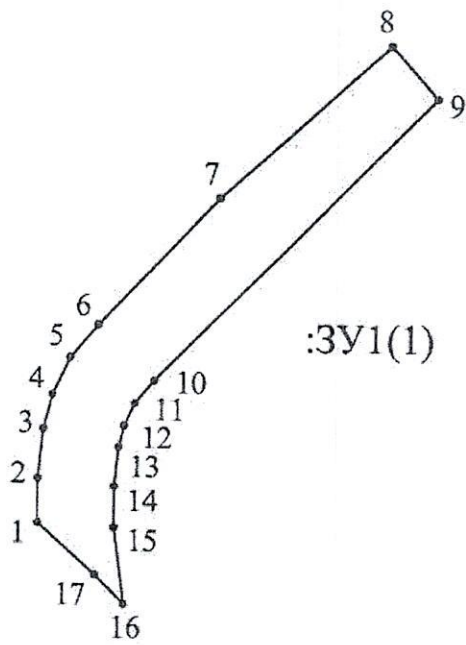
27	425768.55	1275169.60	0.1
28	425716.27	1275193.52	0.1
29	425685.38	1275207.71	0.1
30	425664.73	1275217.90	0.1
31	425557.09	1275271.01	0.1
32	425600.36	1275354.12	0.1
33	425604.64	1275351.94	0.1
34	425638.02	1275334.90	0.1
35	425640.55	1275340.35	0.1
36	425675.49	1275324.17	0.1
37	425677.48	1275327.12	0.1
38	425692.87	1275313.50	0.1
39	425713.99	1275304.57	0.1
40	425731.81	1275295.78	0.1
41	425758.40	1275279.97	0.1
42	425759.83	1275282.87	0.1
43	425779.93	1275275.15	0.1
44	425803.20	1275266.22	0.1
45	425809.09	1275263.85	0.1
46	425803.22	1275249.24	0.1
47	425808.63	1275246.37	0.1
48	425820.80	1275258.15	0.1
49	425831.24	1275252.28	0.1
50	425823.40	1275238.33	0.1
51	425837.77	1275230.25	0.1
52	425842.12	1275236.00	0.1
53	425848.72	1275242.51	0.1
54	425853.50	1275247.25	0.1
55	425819.65	1275263.94	0.1
56	425778.00	1275280.62	0.1
57	425788.70	1275303.39	0.1
58	425830.20	1275280.86	0.1
59	425829.93	1275280.43	0.1
60	425866.99	1275259.77	0.1
61	425881.28	1275272.05	0.1
62	425874.47	1275275.32	0.1
63	425900.90	1275348.78	0.1
64	425924.43	1275403.59	0.1
65	425926.31	1275402.92	0.1
66	425932.62	1275417.62	0.1
67	425917.52	1275422.97	0.1
68	425911.21	1275408.27	0.1
69	425913.09	1275407.60	0.1

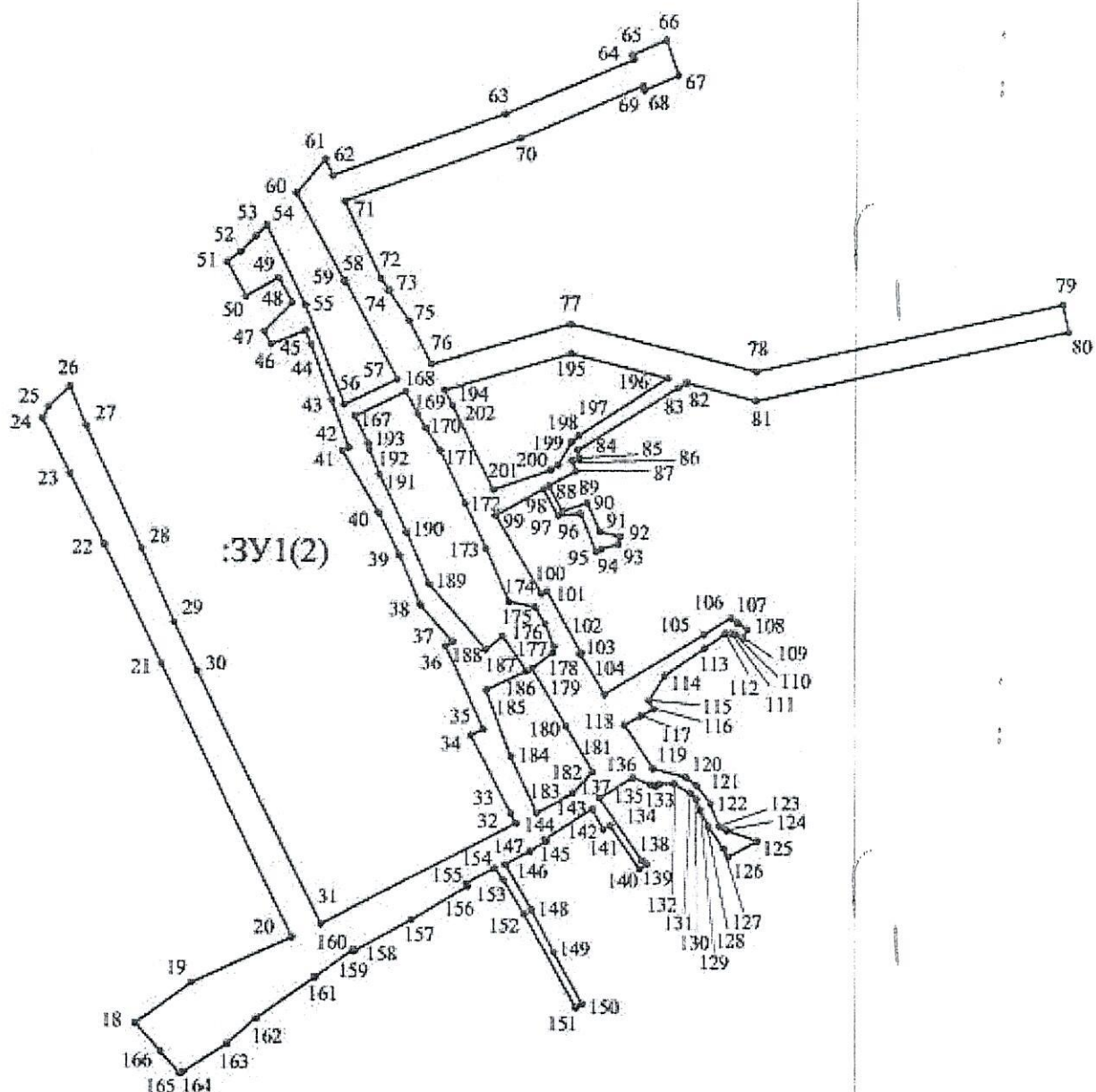
70	425890.61	1275355.23	0.1
71	425863.72	1275280.47	0.1
72	425831.11	1275296.19	0.1
73	425826.24	1275299.85	0.1
74	425826.04	1275299.39	0.1
75	425813.43	1275308.30	0.1
76	425795.17	1275317.78	0.1
77	425812.32	1275376.90	0.1
78	425792.57	1275457.12	0.1
79	425821.21	1275588.60	0.1
80	425809.63	1275591.17	0.1
81	425780.25	1275456.95	0.1
82	425787.60	1275427.10	0.1
83	425785.56	1275423.37	0.1
84	425759.10	1275380.15	0.1
85	425755.63	1275380.88	0.1
86	425754.70	1275377.76	0.1
87	425750.05	1275379.30	0.1
88	425743.68	1275367.96	0.1
89	425732.89	1275373.52	0.1
90	425736.42	1275384.25	0.1
91	425724.19	1275389.96	0.1
92	425722.20	1275398.48	0.1
93	425718.98	1275397.66	0.1
94	425716.88	1275390.42	0.1
95	425715.87	1275388.12	0.1
96	425731.97	1275381.32	0.1
97	425730.95	1275371.71	0.1
98	425742.30	1275365.47	0.1
99	425730.94	1275345.25	0.1
100	425697.79	1275364.91	0.1
101	425699.09	1275367.14	0.1
102	425672.83	1275381.84	0.1
103	425672.44	1275381.37	0.1
104	425655.32	1275392.00	0.1
105	425680.64	1275434.83	0.1
106	425687.80	1275446.64	0.1
107	425685.59	1275449.40	0.1
108	425682.86	1275453.54	0.1
109	425679.40	1275451.67	0.1
110	425680.97	1275448.64	0.1
111	425681.25	1275446.85	0.1
112	425681.18	1275444.29	0.1

113	425674.84	1275435.09	0.1
114	425663.19	1275417.81	0.1
115	425652.79	1275411.00	0.1
116	425649.14	1275412.99	0.1
117	425646.26	1275407.64	0.1
118	425642.49	1275400.42	0.1
119	425623.84	1275412.81	0.1
120	425620.17	1275426.91	0.1
121	425616.61	1275431.76	0.1
122	425609.10	1275437.47	0.1
123	425599.27	1275441.36	0.1
124	425597.51	1275444.54	0.1
125	425592.91	1275457.88	0.1
126	425586.09	1275445.40	0.1
127	425589.68	1275443.33	0.1
128	425599.29	1275436.56	0.1
129	425606.23	1275433.16	0.1
130	425610.86	1275431.50	0.1
131	425613.46	1275428.91	0.1
132	425617.45	1275421.87	0.1
133	425617.30	1275415.37	0.1
134	425616.30	1275413.82	0.1
135	425617.08	1275411.59	0.1
136	425619.96	1275404.11	0.1
137	425611.36	1275389.93	0.1
138	425584.50	1275407.97	0.1
139	425582.98	1275410.33	0.1
140	425580.86	1275406.94	0.1
141	425599.35	1275394.48	0.1
142	425597.84	1275391.43	0.1
143	425606.70	1275386.59	0.1
144	425593.57	1275366.18	0.1
145	425592.77	1275366.74	0.1
146	425588.47	1275360.01	0.1
147	425582.85	1275349.65	0.1
148	425563.51	1275360.57	0.1
149	425545.44	1275369.94	0.1
150	425523.38	1275382.09	0.1
151	425521.86	1275379.33	0.1
152	425561.53	1275357.58	0.1
153	425576.28	1275348.76	0.1
154	425581.27	1275345.07	0.1
155	425574.56	1275332.85	0.1

156	425573.42	1275333.57	0.1
157	425559.07	1275309.76	0.1
158	425546.04	1275285.87	0.1
159	425545.61	1275285.24	0.1
160	425546.16	1275284.85	0.1
161	425534.67	1275268.48	0.1
162	425517.08	1275243.43	0.1
163	425506.28	1275230.73	0.1
164	425494.41	1275211.62	0.1
165	425493.48	1275210.19	0.1
166	425503.14	1275201.52	0.1
18	425515.05	1275190.84	0.1
-	-	-	-
167	425773.32	1275285.43	0.1
168	425783.67	1275307.05	0.1
169	425774.19	1275312.09	0.1
170	425768.24	1275315.51	0.1
171	425758.63	1275321.61	0.1
172	425736.04	1275332.23	0.1
173	425716.74	1275341.42	0.1
174	425694.41	1275351.13	0.1
175	425692.24	1275362.10	0.1
176	425685.29	1275366.34	0.1
177	425675.55	1275370.18	0.1
178	425673.09	1275369.84	0.1
179	425666.25	1275360.98	0.1
180	425641.71	1275375.42	0.1
181	425622.41	1275386.78	0.1
182	425613.31	1275378.14	0.1
183	425604.90	1275362.84	0.1
184	425628.89	1275351.95	0.1
185	425657.03	1275341.63	0.1
186	425665.14	1275358.64	0.1
187	425679.92	1275348.41	0.1
188	425674.14	1275341.46	0.1
189	425701.84	1275317.16	0.1
190	425723.64	1275307.47	0.1
191	425748.39	1275295.98	0.1
192	425758.72	1275291.72	0.1
193	425761.29	1275291.21	0.1
167	425773.32	1275285.43	0.1
-	-	-	-
194	425784.31	1275323.41	0.1

195	425799.90	1275377.15	0.1
196	425789.63	1275418.87	0.1
197	425765.34	1275380.69	0.1
198	425762.48	1275377.35	0.1
199	425752.61	1275371.90	0.1
200	425750.55	1275368.64	0.1
201	425742.00	1275344.33	0.1
202	425777.83	1275326.79	0.1
194	425784.31	1275323.41	0.1





Красные линии отображены на чертеже красных линий основной части проекта межевания.

Перечень координат характерных точек красных линий, устанавливаемых проектом межевания

Обозначение характерных точек	Координаты	
	X	Y
1	425154.58	1274847.85
2	425164.90	1274847.77
3	425176.31	1274848.92
4	425184.09	1274850.92
5	425192.72	1274855.02

6	425200.34	1274861.38
7	425229.67	1274889.31
8	425264.61	1274928.61
-	-	-
9	425252.65	1274939.27
10	425187.58	1274874.50
11	425182.27	1274870.08
12	425177.16	1274867.65
13	425172.31	1274866.39
14	425163.16	1274865.48
15	425153.68	1274865.55
16	425136.26	1274867.91
-	-	-
17	425515.05	1275190.84
18	425532.30	1275215.39
19	425551.54	1275258.57
20	425667.99	1275202.24
21	425718.05	1275177.55
22	425748.16	1275162.72
23	425771.48	1275151.22
-	-	-
24	425785.17	1275162.66
25	425768.55	1275169.60
26	425716.27	1275193.52
27	425685.38	1275207.71
28	425664.73	1275217.90
29	425557.09	1275271.01
30	425600.36	1275354.12
31	425604.64	1275351.94
32	425638.02	1275334.90
33	425640.55	1275340.35
34	425675.49	1275324.17
35	425677.48	1275327.12
36	425692.87	1275313.50
37	425713.99	1275304.57
38	425731.81	1275295.78
39	425758.40	1275279.97
40	425759.83	1275282.87
41	425779.93	1275275.15
42	425803.20	1275266.22
43	425809.09	1275263.85
44	425803.22	1275249.24
45	425808.63	1275246.37

46	425820.80	1275258.15
47	425831.24	1275252.28
48	425823.40	1275238.33
49	425837.77	1275230.25
-	-	-
50	425853.50	1275247.25
51	425819.65	1275263.94
52	425778.00	1275280.62
53	425788.70	1275303.39
54	425830.20	1275280.86
55	425829.93	1275280.43
56	425866.99	1275259.77
-	-	-
57	425773.32	1275285.43
58	425783.67	1275307.05
59	425774.19	1275312.09
60	425768.24	1275315.51
61	425758.63	1275321.61
62	425736.04	1275332.23
63	425716.74	1275341.42
64	425694.41	1275351.13
65	425692.24	1275362.10
66	425685.29	1275366.34
67	425675.55	1275370.18
68	425673.09	1275369.84
69	425666.25	1275360.98
70	425641.71	1275375.42
71	425622.41	1275386.78
72	425613.31	1275378.14
73	425604.90	1275362.84
74	425628.89	1275351.95
75	425657.03	1275341.63
76	425665.14	1275358.64
77	425679.92	1275348.41
78	425674.14	1275341.46
79	425701.84	1275317.16
80	425723.64	1275307.47
81	425748.39	1275295.98
82	425758.72	1275291.72
83	425761.29	1275291.21
57	425773.32	1275285.43
-	-	-
84	425881.28	1275272.05

85	425874.47	1275275.32
86	425900.90	1275348.78
87	425924.43	1275403.59
88	425926.31	1275402.92
89	425932.62	1275417.62
90	425917.52	1275422.97
91	425911.21	1275408.27
92	425913.09	1275407.60
93	425890.61	1275355.23
94	425863.72	1275280.47
95	425831.11	1275296.19
96	425826.24	1275299.85
97	425826.04	1275299.39
98	425813.43	1275308.30
99	425795.17	1275317.78
100	425812.32	1275376.90
101	425792.57	1275457.12
102	425821.21	1275588.60
-	-	-
103	425784.31	1275323.41
104	425799.90	1275377.15
105	425789.63	1275418.87
106	425765.34	1275380.69
107	425762.48	1275377.35
108	425752.61	1275371.90
109	425750.55	1275368.64
110	425742.00	1275344.33
111	425777.83	1275326.79
103	425784.31	1275323.41
103	425784.31	1275323.41
-	-	-
112	425730.94	1275345.25
113	425742.30	1275365.47
114	425730.95	1275371.71
115	425731.97	1275381.32
116	425715.87	1275388.12
117	425716.88	1275390.42
118	425718.98	1275397.66
119	425722.20	1275398.48
120	425724.19	1275389.96
121	425736.42	1275384.25
122	425732.89	1275373.52
123	425743.68	1275367.96

124	425750.05	1275379.30
125	425754.70	1275377.76
126	425755.63	1275380.88
127	425759.10	1275380.15
128	425785.56	1275423.37
129	425750.96	1275424.61
130	425730.07	1275430.49
131	425709.30	1275436.77
132	425680.64	1275434.83
133	425655.32	1275392.00
134	425672.44	1275381.37
135	425672.83	1275381.84
136	425699.09	1275367.14
137	425697.79	1275364.91
112	425730.94	1275345.25
-	-	-
138	425809.63	1275591.17
139	425780.25	1275456.95
140	425783.64	1275443.19
141	425758.55	1275444.09
142	425737.32	1275451.44
143	425721.83	1275457.32
144	425700.79	1275455.38
145	425690.52	1275456.41
146	425682.86	1275453.54
147	425679.40	1275451.67
148	425680.97	1275448.64
149	425681.25	1275446.85
150	425681.18	1275444.29
151	425674.84	1275435.09
152	425663.19	1275417.81
153	425652.79	1275411.00
154	425649.14	1275412.99
155	425646.26	1275407.64
156	425642.49	1275400.42
157	425623.84	1275412.81
158	425620.17	1275426.91
159	425616.61	1275431.76
160	425609.10	1275437.47
161	425599.27	1275441.36
162	425597.51	1275444.54
163	425592.91	1275457.88
164	425586.09	1275445.40

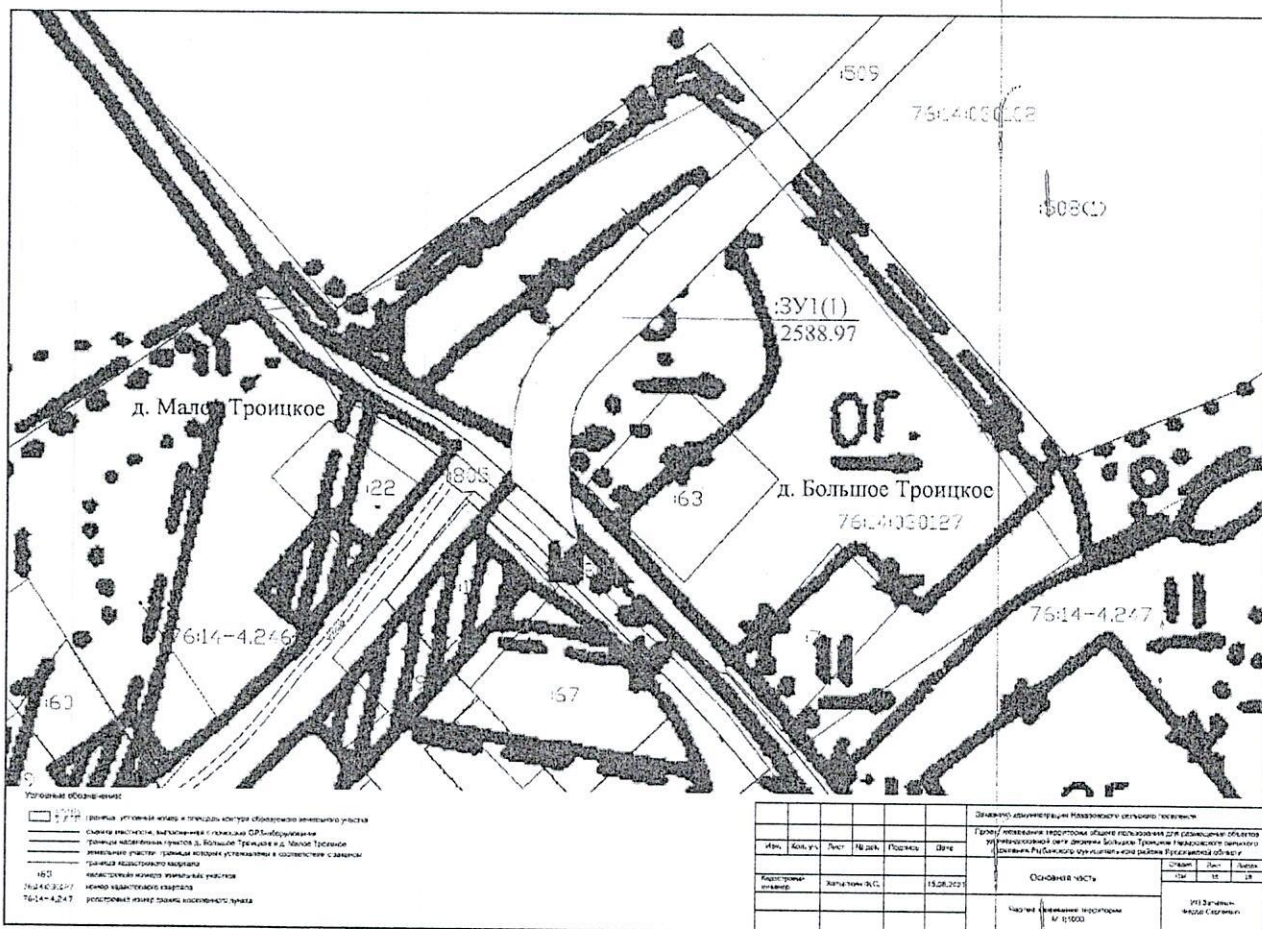
165	425589.68	1275443.33
166	425599.29	1275436.56
167	425606.23	1275433.16
168	425610.86	1275431.50
169	425613.46	1275428.91
170	425617.45	1275421.87
171	425617.30	1275415.37
172	425616.30	1275413.82
173	425617.08	1275411.59
174	425619.96	1275404.11
175	425611.36	1275389.93
176	425584.50	1275407.97
177	425582.98	1275410.33
178	425580.86	1275406.94
179	425599.35	1275394.48
180	425597.84	1275391.43
181	425606.70	1275386.59
182	425593.57	1275366.18
183	425592.77	1275366.74
184	425588.47	1275360.01
185	425582.85	1275349.65
186	425563.51	1275360.57
187	425545.44	1275369.94
188	425523.38	1275382.09
189	425521.86	1275379.33
190	425561.53	1275357.58
191	425576.28	1275348.76
192	425581.27	1275345.07
193	425574.56	1275332.85
194	425573.42	1275333.57
195	425559.07	1275309.76
196	425546.04	1275285.87
197	425545.61	1275285.24
198	425546.16	1275284.85
199	425534.67	1275268.48
200	425517.08	1275243.43
201	425506.28	1275230.73
202	425494.41	1275211.62
203	425493.48	1275210.19

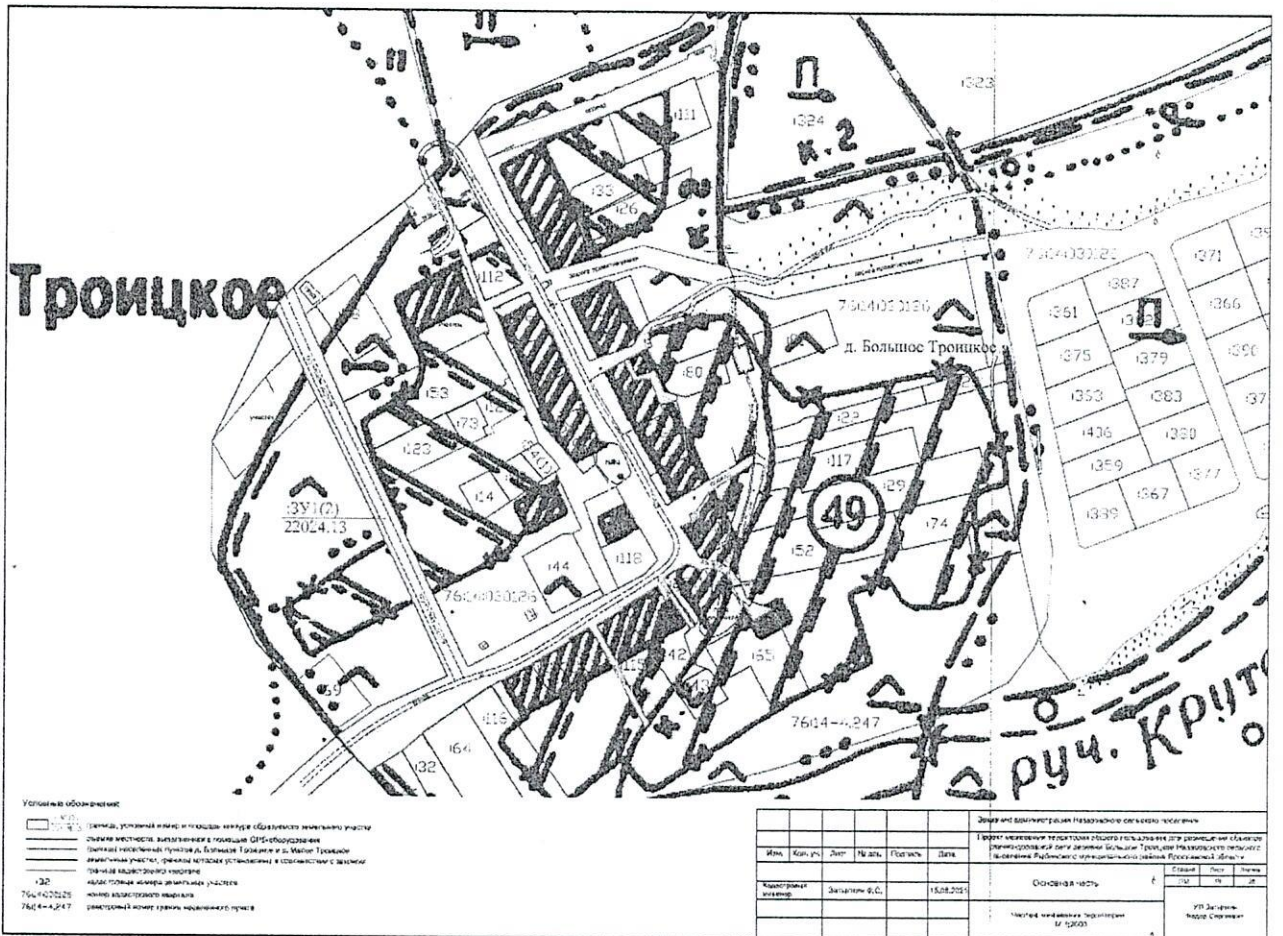
Сведения о землепользователях, интересы которых могут быть затронуты:

№ п/п	кадастровый номер, кадастровый квартал	площадь полосы отвода, кв.м.	категория земель	разрешенное использование	вид права, правообладатель
	76:14:030126, 76:14:030127, 76:14:030128, 76:14:030102	24613	земли населенных пунктов	улично-дорожная сеть	неразграниченная государственная или муниципальная собственность

Приложение 2
к постановлению администрации
Рыбинского муниципального района
от 06.06.2022 № 741

Проект межевания территории общего пользования для размещения объектов улично-дорожной сети деревни Большое Троицкое Назаровского сельского поселения Рыбинского муниципального района Ярославской области





- Условные обозначения:
- граница, условная граница и тротуары на территории земельного участка
 - здания, строения, выделенные в помещениях, для обслуживания
 - линии и границы проездов в д. Большое Троицкое и в д. Малое Троицкое
 - земельные участки, фактически установленные в соответствии с законом
 - здания, выделенные в помещениях
 - объекты линейного назначения
 - объекты водного назначения
 - объекты иного назначения
- 7604030125
7604030127

Данные кадастрового плана государственного освидетельствования						
Имя	Кан. руб.	Денеж.	Имя	Рубль	Денеж.	Дата
Кадастровый номер		Зачислен в С.С.	15.08.2015			
Основная часть						
Часть кадастрового плана государственного освидетельствования						
УП «Беларусьгеоинформ»						